











LEGENDA PROJEKTOVANÝCH OBJEKTŮ	
SO 01 KOMUNIKACE A ZPEVNĚNÉ PLOCHY	
SO 02 VODOVODNÍ ŘÁD	
SO 03 KANALIZACE	
KANALIZACE SPLAŠKOVÁ	
KANALIZACE JEDNOTNÁ	
SO 04 DEŠŤOVÁ KANALIZACE	
SO 05 ROZVOD ELEKTRICKÉ ENERGIE-EON	
SO 06 ROZVOD PLYNOVODU	
SO 07 VEŘEJNÉ OSVĚTLENÍ	

	HRANICE PARCEL
	PARCELNÍ ČÍSLO
	885,00
	STÁVAJÍCÍ VÝŠKOVÁ KÓTA
	885,00
	ÚP - VÝŠKOVÁ KÓTA
	OBRYŠ ROZHLEDOVÉHO TROJÚHELNÍKU U SJEZDU NA KOMUNIKACI
	ASFALTOVÁ KOMUNIKACE
	DLÁŽDĚNÝ CHODNÍK
	VAROVNÝ PÁS š. 400 MM (VIZ. DETAIL V TECHNICKÉ ZPRÁVĚ)

LEGENDA INŽENÝRSKÝCH SÍTÍ		LEGENDA SYMBOLŮ	
	PLYNOVOD STL		VODOVODNÍ ŠOUPĚ
	KANALIZACE DEŠŤOVÁ PODZEMNÍ		HYDRANT
	KANALIZACE SPLAŠKOVÁ PODZEMNÍ		HLAVNÍ UZÁVĚR PLYNU
	VODOVOD		ODVODŇOVAČ
	KABELOVÉ VEDENÍ NN NADZEMNÍ		ZEMNÍ UZÁVĚR ŠZ
	KABELOVÉ VEDENÍ NN PODZEMNÍ		VEŘEJNÉ OSVĚTLENÍ
	SDĚLOVACÍ VEDENÍ		KANALIZAČNÍ ŠACHTA
	VEŘEJNÉ OSVĚTLENÍ		ULIČNÍ VPUSŤ
	VYZNAČENÍ HRANICE STAVENIŠTĚ		



SOUŘADNICOVÝ SYSTÉM : JTSK  
VÝŠKOVÝ SYSTÉM : BPV

PROJEKTANT PROFESE	ODP. PROJEKTANT STAVBY:	VYPRACOVAL :	KONTROLOVAL :	Ing. Jan Hladiš Vodohospodářské a dopravní stavby Holešov, nám. Svobody 1317/19, IČ: 04283821  JHL
ING. Arch. JOSEF MRAŽEK	Ing. Jan HLADIŠ	Ing. Jan HLADIŠ	Ing. Jan HLADIŠ	
KRAJ : ZLÍNSKÝ		OBEC : MĚSTO BYSTRICE POD HOSTÝNEM		
INVESTOR : MĚSTO BYSTRICE POD HOSTÝNEM				
stavba :				
INFRASTRUKTURA TRÁVNÍKY II. ETAPA C - SITUACE				
oddíl : C - SITUACE STAVEBNÍ ČÁST				
obsah :				
KOORDINAČNÍ SITUAČNÍ VÝKRES				
				DATUM
				PROSINEC 2019
				FORMÁT
				A4 (A1)
				STUPĚŇ
				RDS
				měřítko :
				číslo výkresu :
				1:500
				C.3